

direction  
départementale  
de l'Équipement  
des Hauts-de-Seine



Vu, pour être annexé à mon arrêté de ce jour,  
le 9 janvier 2004  
Le préfet des Hauts-de-Seine  
signé :  
Michel DELPUECH

Préfecture des Hauts-de-Seine










groupe études  
et prospective

Atelier Urbanisme  
et Habitat

## Plan de Prévention des Risques d'Inondation de La Seine dans les Hauts-de-Seine

### CLICHY-LA-GARENNE

#### ZONAGE REGLEMENTAIRE

-  **ZONE A** - Zone à forts aléas et zone à préserver pour la capacité de stockage de la crue.  
- Marge de recul de 30m au maximum à partir de la crête de berge.
- 
-  **ZONE B** - Centre urbain
-  **ZONE C** - Zone urbaine dense
-  **ZONE hors submersion** -  
(Règles spécifiques de construction applicables)  
(Niveau de référence égal à la cote de casier dans lequel l'îlot est situé)
-  Limite de la zone inondable et des casiers
- 31.50** Hauteur d'eau des casiers. NGF normal  
(Retenue normale du Bief de Bougival : 23.56 m NGF normal)
-  Limite communale

Echelle 1/5000°